

*El camino de santiago*   
**CAMINO DE MADRID**; PROVINCIA DE SEGOVIA

**SEGOVIA**



*Población en 2010: 55748 habitantes*

*Distancia a Santiago: 580 km.*

*Albergue de peregrinos: Santuario de la Fuencisla.*

*Convento de los padres Carmelitas*

*Teléfono contacto: 921419800*



*Canadería*



*Restaurante*



*Banco*



*Polideportivo*



*Centro Médico*



*Bar*



*Internet*



*Tienda*



*Farmacia*



*Oficina correos*



*Talleres*



*Guardia Civil*





*El camino de santiago*

**CAMINO DE MADRID**; PROVINCIA DE SEGOYA

## ZAMARRAMALA



*Población en 2010: 415 habitantes*

*Distancia a Santiago: 577 km.*

*Habilita su ermita como albergue temporal*



*Panadería*



*Restaurante*



*Bar*



*Tienda*



*Farmacia*

© 2007 Josefa Martin Jimenez - manbos.com



*El camino de santiago*   
**CAMINO DE MADRID**; PROVINCIA DE SEGOYA

**VALSECA**



*Población en 2010: 306 habitantes*  
*Distancia a Santiago: 572 km*  
*Albergue: se habilita las escuelas*  
*Teléfono del ayuntamiento: 921493155*



*Panadería*



*Bar*



*Casa Rural*



*Tienda*



*Farmacia*



*Talleres*





*El camino de santiago*  
**CAMINO DE MADRID**; PROVINCIA DE SEGOYA

***LOS HUERTOS***



*Población en 2010 : 171 habitantes*

*Distancia a Santiago: 568*

*Teléfono contacto ayuntamiento: 921 490576*



*Panadería*



*Bar*



*Tienda*





*El camino de santiago*

**CAMINO DE MADRID**; PROVINCIA DE SEGOYA

**AÑE**




*Población año 2010: 126 habitantes*  
*Distancia a Santiago: 558 Km*  
*Albergue: en las escuelas*  
*Teléfono del ayuntamiento: **921 566 363***




*Bar*



*Tienda*





*El camino de santiago*

*CAMINO DE MADRID: PROVINCIA DE SEGOYA*

## *SANTA MARIA LA REAL DE NIEVA*



*Población en 2010: 1193 habitantes*

*Teléfono del ayuntamiento: 921594036*

*Distancia a Santiago: 547 Km*

*Albergue: calle Fuensanta nº1 tlfno: 951594667*



*Panadería*



*Restaurante*



*Banco*



*Centro Médico*



*Bar*



*Tienda*



*Farmacia*



*Oficina correos*




*Talleres*



*Guardia Civil*



*Casa*







*El camino de santiago*

**CAMINO DE MADRID**; PROVINCIA DE SEGONIA

## **NIEVA**



*Población en 2010: 340 habitantes*  
*Distancia a Santiago: 545 Km*  
*Teléfono del ayuntamiento: 921594259.*



*Lanadería*



*Bar*



*Tienda*



*Farmacia*



*Talleres*



*Casa rural*



*El camino de santiago*



**CAMINO DE MADRID**; PROVINCIA DE SEGOYA

## *NAVA DE LA ASUNCIÓN*



*Población en 2010: 3024 habitantes*

*Distancia a Santiago: 532 Km*

*Albergue: carretera Navas de Oro*

*-teléfono: 921 580 036*

*Polideportivo también habilitado como albergue*

*Teléfono Hospitalera: 921580993*



*Panadería*



*Restaurante*



*Banco*



*Centro Médico*



*Bar*



*Tienda*



*Farmacia*



*Oficina correos*



*Talleres*



*Guardia Civil*



*Casa rural*





*El camino de santiago*   
**CAMINO DE MADRID**; PROVINCIA DE SEGOYA

**COCA**



*Población en 2010: 2131 habitantes*  
*Distancia a Santiago: 525 Km*

*Albergue de peregrinos:*

*teléfono: 921 586 011*

*capacidad: 20 plazas*

*dirección: Avda. de Juan Pablo II, 42*



*Panadería*



*Restaurante*



*Banco*



*Bar*



*Tienda*



*Farmacia*



*Oficina correos*




*Talleres*



*Guardia Civil*



*Casa Rural*



*El camino de santiago*



## CAMINO DE MADRID: PROVINCIA DE SEGOVIA

### VILLEGUILLO



*Población en 2010: 170 habitantes*  
*Distancia a Santiago: 517 Km*

*Albergue de peregrinos:*

*teléfono: 921583104*

*capacidad: 10 plazas*

*dirección: Paraje de El Terrero*



*Bar*



*Casa Rural*

